

मा0 राष्ट्रीय हरित अधिकरण में योजित मूल आवेदन संख्या- 494/2022 सोबन सिंह राणा बनाम उत्तराखण्ड राज्य में पारित आदेश दिनांक 04.01.2023 के अनुपालन में समिति द्वारा संयुक्त निरीक्षण आख्या

उपरोक्त विषयक मा0 राष्ट्रीय हरित अधिकरण में योजित मूल आवेदन संख्या- 494/2022 सोबन सिंह राणा बनाम उत्तराखण्ड राज्य में पारित आदेश दिनांक 04.01.2023 के बिन्दु संख्या 3 में "We have gone through the report and we find that the aspects of the compliance with Construction and Demolition Waste Management Rules 2016, violation of Flood Plain Zone of river Ganga and unauthorized change of user of the-land in question by the Project Proponent have not been appropriately looked into by the joint Committee and the joint Committee is directed to look into these aspects and submit its report within one month at judicial-ngt@gov.in preferably in the form of searchable PDF/ OCR supported PDF and not in the form of Image PDF" के अनुक्रम में गठित समिति के निम्नलिखित सदस्यों द्वारा दिनांक 04.02.2023 को स्थलिय निरीक्षण सम्पन्न किया गया :-

1. श्रीमती मीनाक्षी पटवाल, उपजिलाधिकारी, डुण्डा,
2. श्री हरीश पांगती, अधीक्षण अभियन्ता, राष्ट्रीय राजमार्ग, लो0नि0वि0 देहरादून,
3. श्री आर0के0 चर्तुवेदी, क्षेत्रीय अधिकारी उत्तराखण्ड पर्यावरण नियंत्रण बोर्ड देहरादून।

संयुक्त निरीक्षण हेतु निम्नलिखित अधिकारियों एवं सदस्यों की उपस्थिति निम्नानुसार है :-

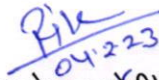
1. श्री जी0डी0 प्रसाद, उप निदेशक/भूवैज्ञानिक, उत्तरकाशी।
2. श्री प्रताप सिंह चौहान, तहसीलदार डुण्डा।
3. श्री दशरथ नाथ, राजस्व उपनिरीक्षक, बीरपुर, डुण्डा।
4. श्री बी0के0 देवडी, कमान अधिकारी बी0आर0ओ0, 1442 बी0सी0सी0, तेखला, उत्तरकाशी।
5. श्री राकेश कण्डारी, सहायक वैज्ञानिक पर्यावरण अभियन्ता, उत्तराखण्ड प्रदूषण नियंत्रण बोर्ड देहरादून।
6. श्री गिरिश सिंह राणा कनिष्ठ अभियन्ता, सिचाई खण्ड, उत्तरकाशी।
7. श्री सुरेश चौहान, प्रतिनिधि वन विभाग डुण्डा।
8. श्री सोबन सिंह राणा, शिकायतकर्ता।
9. श्री रामचन्द्र उनियाल, श्री रोशन लाल उनियाल जनपद उत्तरकाशी भू-स्वामी।


प्रश्नगत डम्पिंग स्थल जनपद उत्तरकाशी मुख्यालय से 15 कि0मी0 तहसील डुण्डा से 1.5 कि0मी0 निकट कच्चडू देवता मन्दिर, महर्षि आश्रम के निकट डाउनहिल में अवस्थित है, राजस्व उपनिरीक्षक द्वारा अवगत कराया गया है कि प्रश्नगत डम्पिंग स्थल तहसील डुण्डा क्षेत्रान्तर्गत खसरा संख्या 718 कुल रक्वा 0.160 है0 क्षेत्रफल है जो निजी नाप भूमि है जो राजस्व अभिलेखों में श्री रोशन लाल उनियाल पुत्र श्री काशीराम के नाम दर्ज है प्रश्नगत स्थल पर सड़क निर्माण कार्य/चौडीकरण के तहत पहाड कटान से उत्सर्जित मलवा एकत्रित कर डम्प किया गया है। जिसके सम्बन्ध में निम्नवत् बिन्दुवार अवगत कराना है :-


1. प्रश्नगत स्थल पर राष्ट्रीय राजमार्ग के चौडीकरण के दौरान पहाड कटिंग से उत्सर्जित मलवे का डम्प किया गया है। उक्त मलवे का निरीक्षण करने पर पाया गया कि उक्त मलवा किसी सिविल कन्शकट्रशन, ढाँचें आदि का अवशेष अर्थात Construction & demolition Waste नहीं है।

## 18

2. प्रश्नगत स्थल के Flood plain Zone के अन्तर्गत आता है अथवा नहीं इस सम्बन्ध में सिंचाई विभाग उत्तरकाशी द्वारा अवगत कराया गया है कि उक्त क्षेत्र की Flood plain Zone का कार्य कराया जा चुका है तथा प्रश्नगत स्थल 25 वर्षीय बाढ़ आवृत्ति परिक्षेत्र की परिसीमा से बाहर है तथा 100 वर्षीय बाढ़ आवृत्ति परिक्षेत्र के अन्तर्गत प्रश्नगत स्थल का 450 (45x10) वर्गमीटर क्षेत्र अच्छादित है। जिसका कॉडिनेट 30°43'12.58 32"N 78°21'35.73 72"E हैं। (सिंचाई विभाग उत्तरकाशी की आख्या संलग्न-1)
3. प्रश्नगत क्षेत्र जनपद उत्तरकाशी के तहसील डुण्डा के ग्राम सिंगोटी के अन्तर्गत आता है जो नगर पालिका क्षेत्र से बाहर है तथा ग्राम पंचायत क्षेत्रान्तर्गत आता है। ग्राम सिंगोटी क्षेत्र के लिये कोई महायोजना/योजना का मानचित्र तैयार नहीं कराया गया है। प्रश्नगत स्थल राजस्व अभिलेखों में परती भूमि दर्ज था जो कि वर्तमान के राजस्व अभिलेखों में गैर कृषि परियोजन हेतु आकृषित/आवासीय दर्ज है।
4. वर्तमान में स्थल पर भवन निर्माण कार्य चल रहा है। जिसके लिये जिला पंचायत उत्तरकाशी से मै0 हिल रिवरव्यू रिजोर्ट के नाम मानचित्र स्वीकृत है (मानचित्र संलग्न-2) साथ ही दिनांक 27.07.2022 को होटल सर्विसेज हेतु उत्तराखण्ड एकल खिडकी व्यवस्था के अन्तर्गत सैद्धांतिक सहमति प्राप्त है। (सैद्धांतिक सहमति संलग्न-3)

  
 (आर0के0 चतुर्वेदी)  
 क्षेत्रीय अधिकारी (प्रशासन)  
 उत्तराखण्ड पर्यावरण नियंत्रण बोर्ड  
 देहरादून।

  
 (श्रीश पांगती)  
 अधीक्षण अभियन्ता, राष्ट्रीय राजमार्ग,  
 लो0नि0वि0 देहरादून,

  
 (मीनाक्षी पटवाल)  
 उप जिलाधिकारी  
 डुण्डा/चिन्यालीसौड।

सेवा में

उप जिला अधिकारी महोदय  
डुण्डा उत्तरकाशी।

पत्रांक 268 / स0अ0च0 / सिं0ख0 /

दिनांक 04/02/2023

विषय :- मा0 नेशनल ग्रीन ट्रिबूनल नई दिल्ली में पंजीकृत O.A.NO.494 Of 2022 सोबन सिंह राणा बनाम उत्तराखण्ड राज्य के पारित आदेश दिनांक 04-01-2023 के सम्बन्ध में।

सन्दर्भ :-पत्रांक 268/पी0ए0 -विविध पत्रा0 /दिनांक 31 जनवरी 2023

महोदय,

उपरोक्त संदर्भित पत्रांक के क्रम में दिनांक 04.01.2023 को की गई संयुक्त जांच में स्थलीय निरीक्षण में पाया गया है कि उक्त डम्पिंग स्थल 25 साल आवृति के क्षेत्र के बाहर है तथा 450 वर्ग मी0 (45X10) क्षेत्र फ्लड प्लेन जोन के 100 साल आवृति के क्षेत्र के अन्तर्गत आ रहा है।

जिसके कोर्डिनेट N 30°43'12.58 32" E 78°21'35.73 72" है।

संलग्नक- गूगल मैप फोटोप्रति।

Link

कनिष्ठ अभियन्ता  
सिंचाई खण्ड उत्तरकाशी

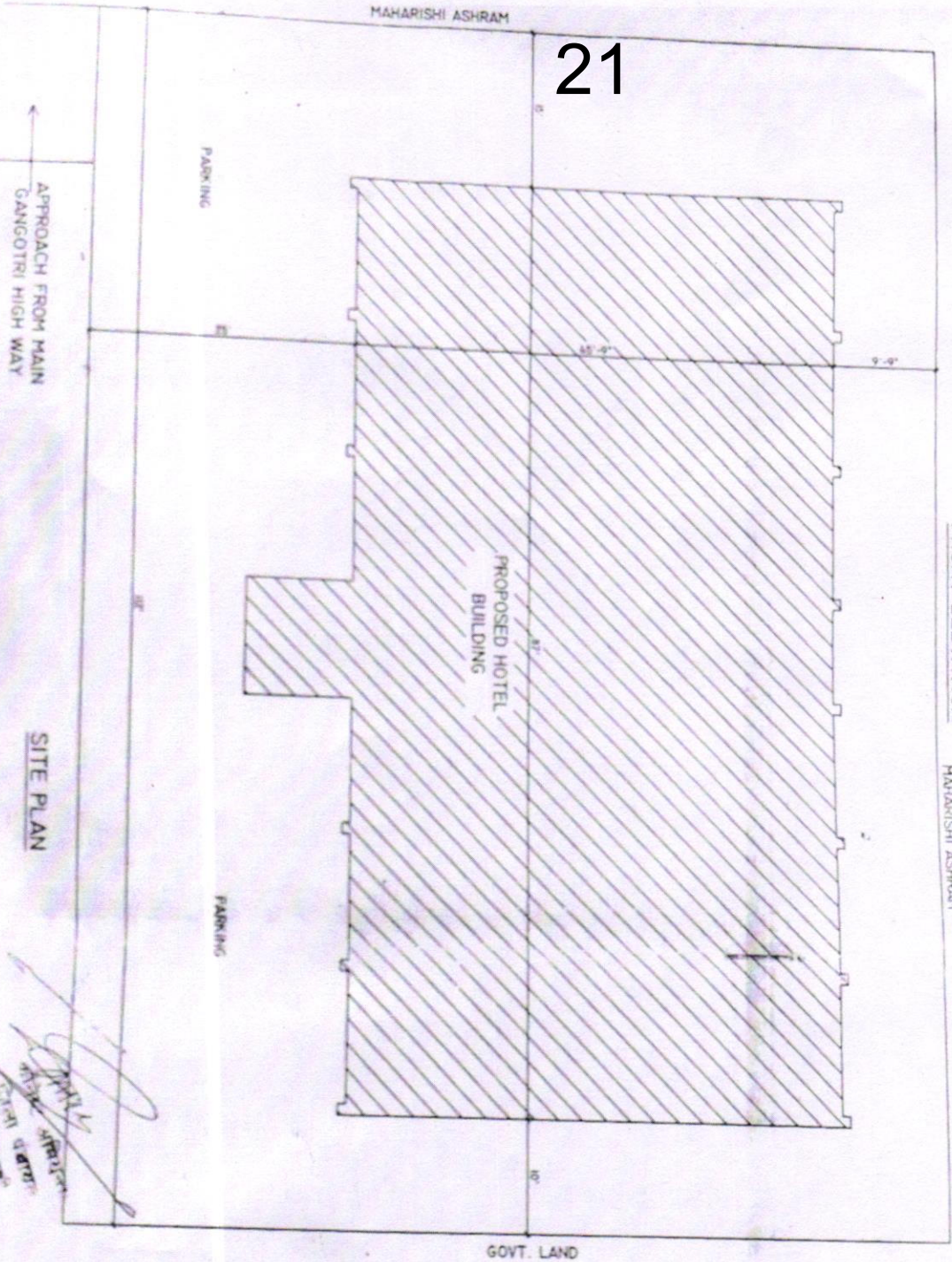

Suman

सहायक अभियन्ता चतुर्थ  
सिंचाई खण्ड उत्तरकाशी

N 30°43'12.5832" E 78°21'35.7372"  
P9C6+GGQ, Ranari, Uttarakhand 249151,  
India



21



*[Signature]*  
ARCHITECT  
K.O. KURIYAL & ASSOCIATES

*[Handwritten signature]*

PROPOSED PLAN OF HILL RIVER VIEW RESORT FOR SH. ROSHAN UNIYAL S/O SH. KASHI RAM AT KHASRA NO 718, VILLAGE SINGHOTI, PATTI - BARSALI, TEHSIL DUNDA, DISTRICT - UTTARAKASHI, (UTTARAKHAND)

**AREA STATEMENT IN SQM.**

TOTAL PLOT AREA	700.00 SQM
AREA UNDER ROAD WIDENING	0.00 SQM
NET PLOT AREA	700.00 SQM
GROUND FLOOR COVD. AREA	380.13 SQM
FIRST FLOOR COVD. AREA	380.13 SQM
TOTAL COVD. AREA	760.26 SQM
OPEN AREA	319.87 SQM
GROUND COVERAGE	64.30 %
FAR	1.08

**LEGEND**

- INSPECTION CHAMBER I.C. □
- SEPTIC TANK S.T. □□□
- SOAK PIT S.P. ○
- RAIN WATER PIPE R.W.P. —
- RAIN WATER HARVESTING R.W.H.T. —

**SCHEDULE OF DOOR/WINDOWS**

S.NO.	TYPE	SIZE	TYPE	SIZE
1	D	1.00 X 2.50	W1	1.80 X 1.65
2	D1	0.90 X 2.50	W2	0.90 X 1.65
3	D2	0.70 X 2.10	W3	0.50 X 1.35
4	V		V	0.90 X 0.55

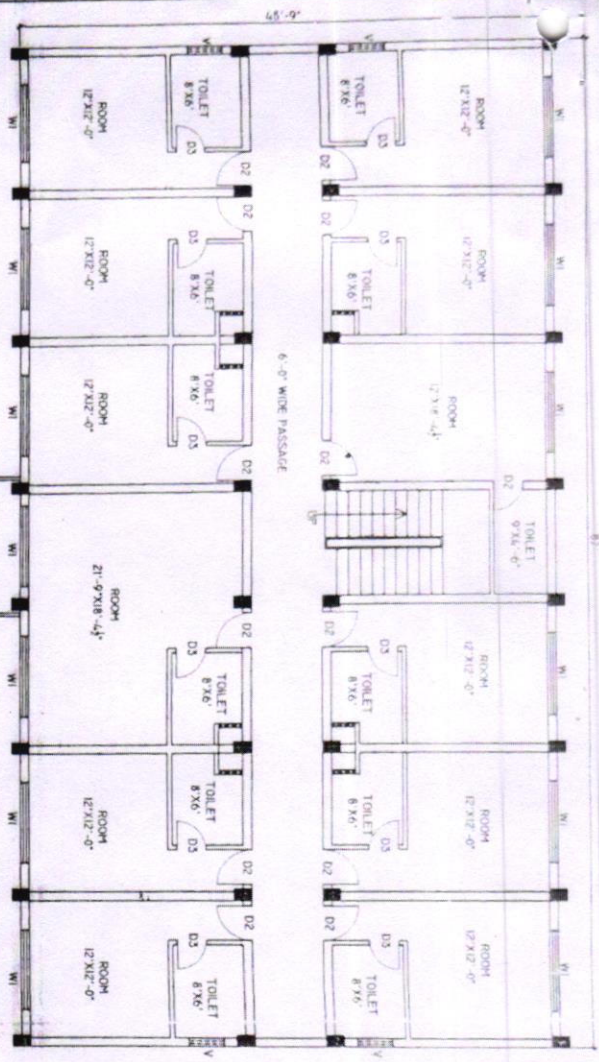
This is to certify that the building plans submitted for approval, satisfy the safety requirements as stipulated in annexure II and the information given is truthfully correct to the best of our knowledge and understanding. Provision for structural safety from natural hazards shall be referred to during the construction.

**SUBMISSION DRAWING**

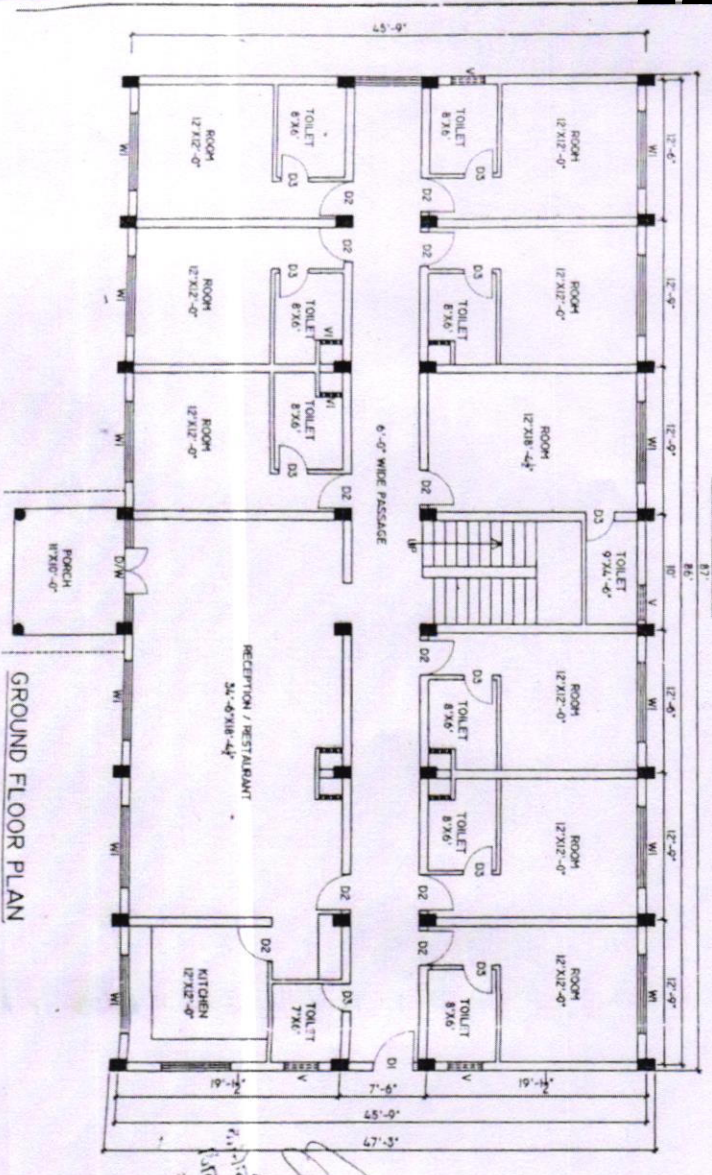
DRAWN BY	
SCALE	1:100
DATE	
DWG. No.	- 1

**ARCHITECT**  
**K.O. KURIYAL & ASSOCIATES**  
ARCHITECTS, ENGINEERS & PLANNERS  
VALLEYS, LANGSICHA, VASTU  
\*MAHARISHI NAGRIYA, BHAWAN, UTTARAKASHI  
PH. 9410622106, (05176) 222281  
\*GROUND FLOOR WHEN ASS. CORN. EX. OFFICIAL FOR

Sign of Owner  
Sign of Architect

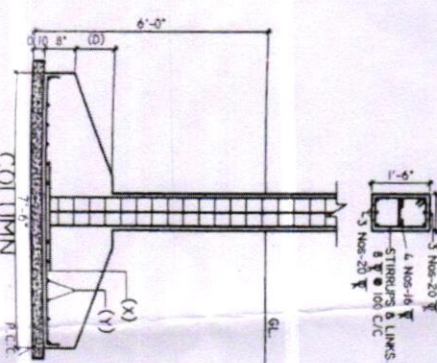
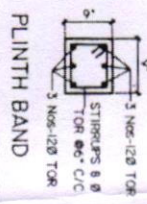
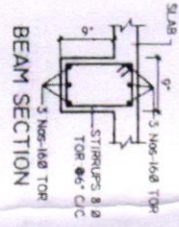
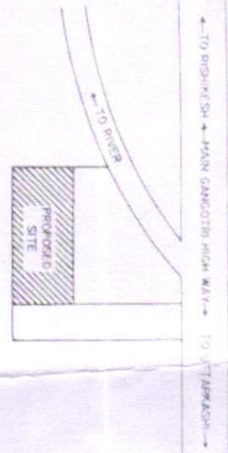


FIRST FLOOR PLAN



GROUND FLOOR PLAN

Handwritten notes in Hindi:   
 1. 100% वाटर प्रोटेक्शन   
 2. 100% वाटर प्रोटेक्शन   
 3. 100% वाटर प्रोटेक्शन



FOR OFFICE USE ONLY

PROPOSED PLAN OF HILL RIVER VIEW RESORT FOR SH. ROSHAN UNIVAL S/O SH. KASHI RAM AT KHASRA NO 718, VILLAGE - SINGHOTI, PATTI- BARSALI, TENSIL DUNDA, DISTRICT -UTTARAKASHI, (UTTARAKHAND)

AREA STATEMENT IN SQM.

TOTAL PLOT AREA	750.00 SQM
AREA UNDER ROAD WIDENING	0.00 SQM
NET PLOT AREA	750.00 SQM
GROUND FLOOR COVD. AREA	340.15 SQM
FIRST FLOOR COVD. AREA	340.15 SQM
TOTAL COVD. AREA	760.28 SQM
OPEN AREA	319.87 SQM
GROUND COVERAGE	54.50 %
FAR	1.08

LEGEND

- INSPECTION CHAMBER I.C. □
- SEPTIC TANK S.T. □
- SOAK PIT S.P. ○
- RAIN WATER PIPE R.W.P. —
- RAIN WATER HERESTING R.W.H.T. —

SCHEDULE OF DOOR/WINDOWS

S. NO.	TYPE	SIZE	TYPE	SIZE
1	D	1.06 X 2.59	W1	1.80 X 1.65
2	D	0.90 X 2.59	W2	0.90 X 1.65
3	D2	0.75 X 2.10	W3	0.90 X 1.35
4	V		V	0.90 X 0.45

This is to certify that the building plans submitted for approval, satisfy the safety requirement as stipulated in structure II and the information given is accurately connected to the best of our knowledge and understanding. Provision for structural safety from natural hazards shall be adhered to during the construction.

SUBMISSION DRAWING

DRAWN BY: \_\_\_\_\_  
 SCALE: 1:100  
 DATE: \_\_\_\_\_  
 ARCHITECT: **K.C. KURIYAL & ASSOCIATES**  
 ARCHITECTS, ENGINEERS, PLANNERS  
 VALUERS, LANDSCAPE, VASTU  
 \*MAHIMANAND KURIAL, BHAWAN, UTTARAKASHI  
 Ph. 9406222166, (08754) 222281  
 \*GROUND FLOOR WINDLASS CORN. EXTERIOR-DUN

SIGN OF OWNER: \_\_\_\_\_  
 K.C. KURIYAL & ASSOCIATES  
 (A) K. Kurial, No. 411 Road  
 (B) K. Kurial, No. 411 Road  
 (C) K. Kurial, No. 411 Road  
 (D) K. Kurial, No. 411 Road  
 (E) K. Kurial, No. 411 Road  
 (F) K. Kurial, No. 411 Road  
 (G) K. Kurial, No. 411 Road  
 (H) K. Kurial, No. 411 Road  
 (I) K. Kurial, No. 411 Road  
 (J) K. Kurial, No. 411 Road  
 (K) K. Kurial, No. 411 Road  
 (L) K. Kurial, No. 411 Road  
 (M) K. Kurial, No. 411 Road  
 (N) K. Kurial, No. 411 Road  
 (O) K. Kurial, No. 411 Road  
 (P) K. Kurial, No. 411 Road  
 (Q) K. Kurial, No. 411 Road  
 (R) K. Kurial, No. 411 Road  
 (S) K. Kurial, No. 411 Road  
 (T) K. Kurial, No. 411 Road  
 (U) K. Kurial, No. 411 Road  
 (V) K. Kurial, No. 411 Road  
 (W) K. Kurial, No. 411 Road  
 (X) K. Kurial, No. 411 Road  
 (Y) K. Kurial, No. 411 Road  
 (Z) K. Kurial, No. 411 Road



Govt. of Uttarakhand

**STATE/DISTRICT NODAL AGENCY  
SINGLE WINDOW CLEARANCE SYSTEM  
GOVERNMENT OF UTTARAKHAND**

Under Sec (3) (4) (a) of the Uttarakhand Enterprise Single Window Facilitation and Clearance Act-2012  
Toll free No. - 1800-270-1213 Website: - [www.investuttarakhand.com](http://www.investuttarakhand.com) Email Id: - [mpr@doiuk.org](mailto:mpr@doiuk.org)

## IN-PRINCIPLE PROJECT APPROVAL

Certificate No:02-20-CAFIP-4083169747140

Date of Issue: - 2022-07-27 16:44:44

M/S. (HILL RIVER VIEW RESORT) has filed Common Application Form No. 47140 received Dt. 2022-07-27 16:44:44 expressing its intent to setup manufacturing/service enterprise as per following details:-

Activity of Enterprise	Type of Enterprise	Category of Enterprise
HOTEL SERVICES	Services	Micro

District Empowered Committee has granted In- principle approval for establishment of enterprise in Uttarakhand.

Note: The enterprise is required to seek requisite clearance / licence / permit required under statutory obligations stipulated under the laws of central government / state government / court orders.

Various govt. departments/agencies are expected to provide all necessary support and facilitation in establishing the enterprise under sec (5) (1) (a).

You are also advised to register for benefits if applicable under new industrial development scheme of dipp, goi at <http://dipp.nic.in/>

For Uttarakhand State Government benefits please visit <https://investuttarakhand.uk.gov.in/>

Empowered Authority,  
District Nodal Agency,  
District Industries Center,  
Govt. of Uttarakhand,  
(On behalf of the District level Single Window Clearance Committee)

## उद्धरण खतौनी

Pages

गा खतौनी नाम संख्या --- 1 ---	खातेदार का नाम / निवास स्थान ----- 2 -----	भौमिक अधिकार प्रारम्भ होने का वर्ष ----- 3 -----	खाते के प्रत्येक गाटे की खसरा संख्या ----- 4 -----	प्रत्येक गाटे का क्षेत्रफल (हे.) ----- 5 -----	खातेदार द्वारा देय मालगुजारी या लगान ----- 6 -----	परिवर्तन सम्बन्धी आज्ञा या उसका सारांश उनकी संख्या तथा दिनांक सहित और आज्ञा देने वाले अधिकारी का पद ----- 7-12 -----	दिप्पची ----- 13 -----
						अकृषित/आवासीय दर्ज करने के आदेश है, दर्ज किया ह0आर0के0 दिनांक 30/07/2022 मु0आ0न्या0तह0 डुण्डा के दा0बा0 बाद संख्या 328/2021.22 अन्तर्गत धारा 143 उ.ज.वि.अ. 1950 के निर्णय दिनांक 15/07/2022 के अनुसार खसरा संख्या 460म/0.0139 हे0 दाकी भूमि जो दादी श्री जितेन्द्र भट्ट पुत्र रामचन्द्र भट्ट निवासी ग्राम नेताला पट्टी बाडाहाट उप तहसील जोशियाडा हाल ग्राम सिगोटी पट्टी बरसाना तहसील डुण्डा के नाम सहखातेदार के रूप में बतौर भूमिधर दर्ज है, को माल अधिकारों में और कृषि प्रयोजन हेतु अकृषित/आवासीय दर्ज करने के आदेश है, दर्ज किया ह0आर0के0 दिनांक 30/07/2022	
			51	2.3010			

स गाटे: पाँच एक कुल क्षेत्रफल: दो दशमलव तीन शून्य एक कुल मू-राजस्व: दो दो दशमलव शून्य शून्य

ata Digitally Signed by : RATAN SINGH NATH

सक्षम अधिकारी : TEHSILDAR

तहसील : डुण्डा

जनपद : उत्तरकाशी

ह उद्धरण खतौनी इलेक्ट्रॉनिक डिलीवरी सिस्टम द्वारा वैधता की गयी है तथा डाटा डिजीटल हस्ताक्षर द्वारा हस्ताक्षरित है।

दिनांक एवं समय : 04-02-2023 11:23:12 AM





उत्तरांचल राज्य शिक्षण व शोध विभाग के तहत शिक्षण विभाग के तहत 1429 करो (2021-22)

राज्य का कार्य क्रम-3

1	2	3	4	5	6	7	8	9	10	11	12	13	14	15	16	17	18	19	20	21
713	0.0548	24	श्रीमती सुनील कान्त	श्रीमती सुनील कान्त													श्रीमती सुनील कान्त			
714	0.199	24	श्रीमती सुनील कान्त	श्रीमती सुनील कान्त													श्रीमती सुनील कान्त			
715	0.091	24	श्रीमती सुनील कान्त	श्रीमती सुनील कान्त													श्रीमती सुनील कान्त			
716	0.009	7	श्रीमती सुनील कान्त	श्रीमती सुनील कान्त													श्रीमती सुनील कान्त			
718	0.302	15	श्रीमती सुनील कान्त	श्रीमती सुनील कान्त													श्रीमती सुनील कान्त			
717	0.018	19	श्रीमती सुनील कान्त	श्रीमती सुनील कान्त													श्रीमती सुनील कान्त			
718	0.160	13	श्रीमती सुनील कान्त	श्रीमती सुनील कान्त													श्रीमती सुनील कान्त			
719	0.577	17	श्रीमती सुनील कान्त	श्रीमती सुनील कान्त													श्रीमती सुनील कान्त			

राज्य का कार्य क्रम-3

19/4.2.2023  
 राज्य का कार्य क्रम-3  
 गांधी